

**REPUBLIQUE DU NIGER**

Fraternité – Travail - Progrès

**REGION DE DIFFA**

**Direction Régionale de l'Hydraulique et de l'Assainissement**

# **Réunion du cadre de concertation Etat/PTF**

**Contribution sur le Nexus Urgence & Développement**

**Présentée par : Saidou MATTO, DRHA/Diffa**

*Niamey, Mai 2018*

# SOMMAIRE

- 1. Introduction**
- 2. Identification des acteurs**
- 3. Cartographie des actions et typologie**
- 4. Synergies entre acteurs**
- 5. Transition entre humanitaire et développement**
- 6. Evaluation de l'efficacité de l'aide**
- 7. Etude de cas : la réponse humanitaire à la situation de crise qu'a connue la région de Diffa.**

# 1. Introduction

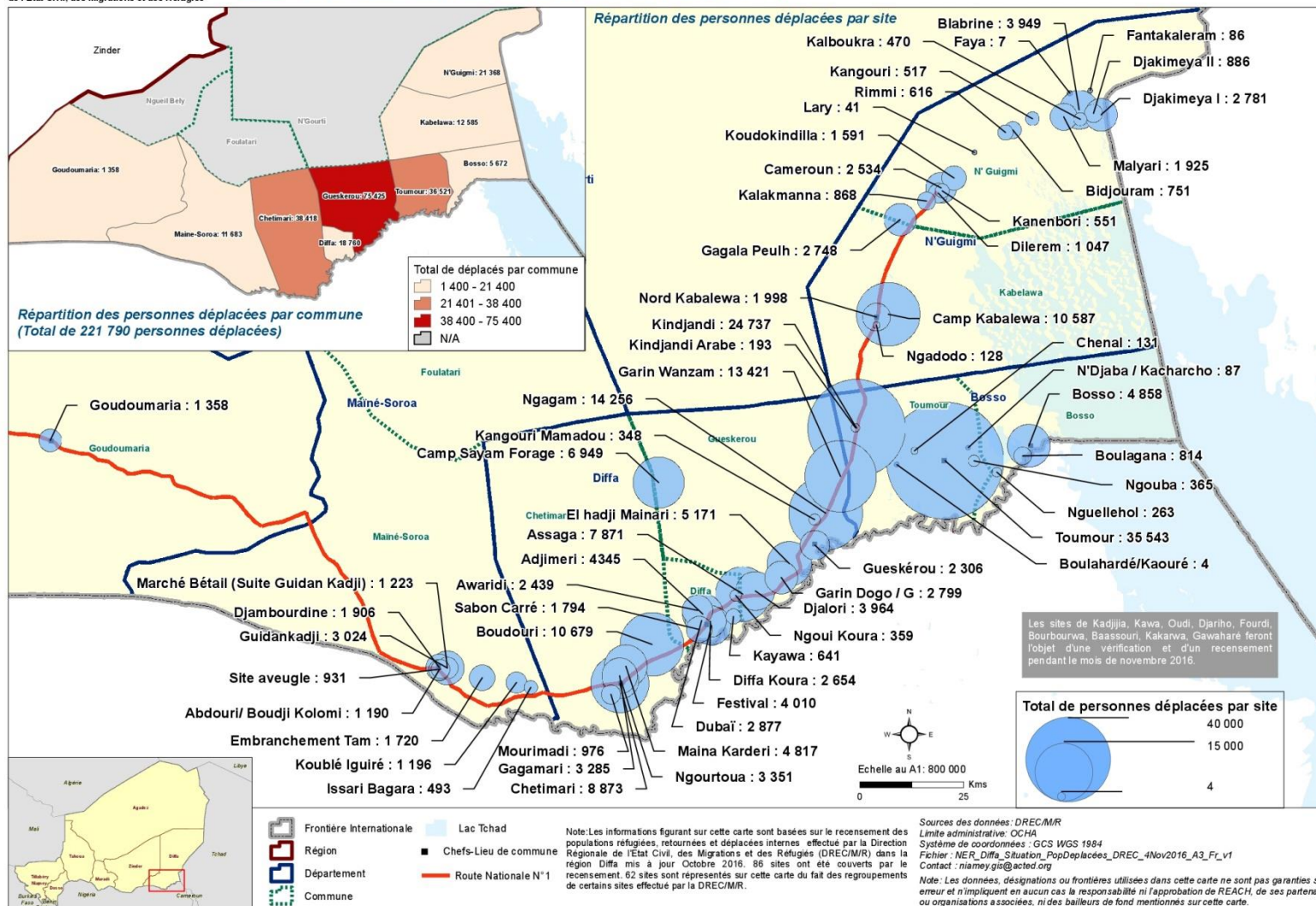
Attaques et les affrontements entre BH et les armées des pays limitrophes du lac Tchad et les bordures de la Komadougou Yobé : Important mouvements des populations.



Déclaration d'Etat d'urgence par le Gouvernement

Multitude d'acteurs impliqués dans la réponse humanitaire sur place: Organismes donateurs, agences des Nations Unies (ONU), grandes organisations humanitaires, ONG nationales, etc.

# Carte de mouvement/répartition des populations déplacées



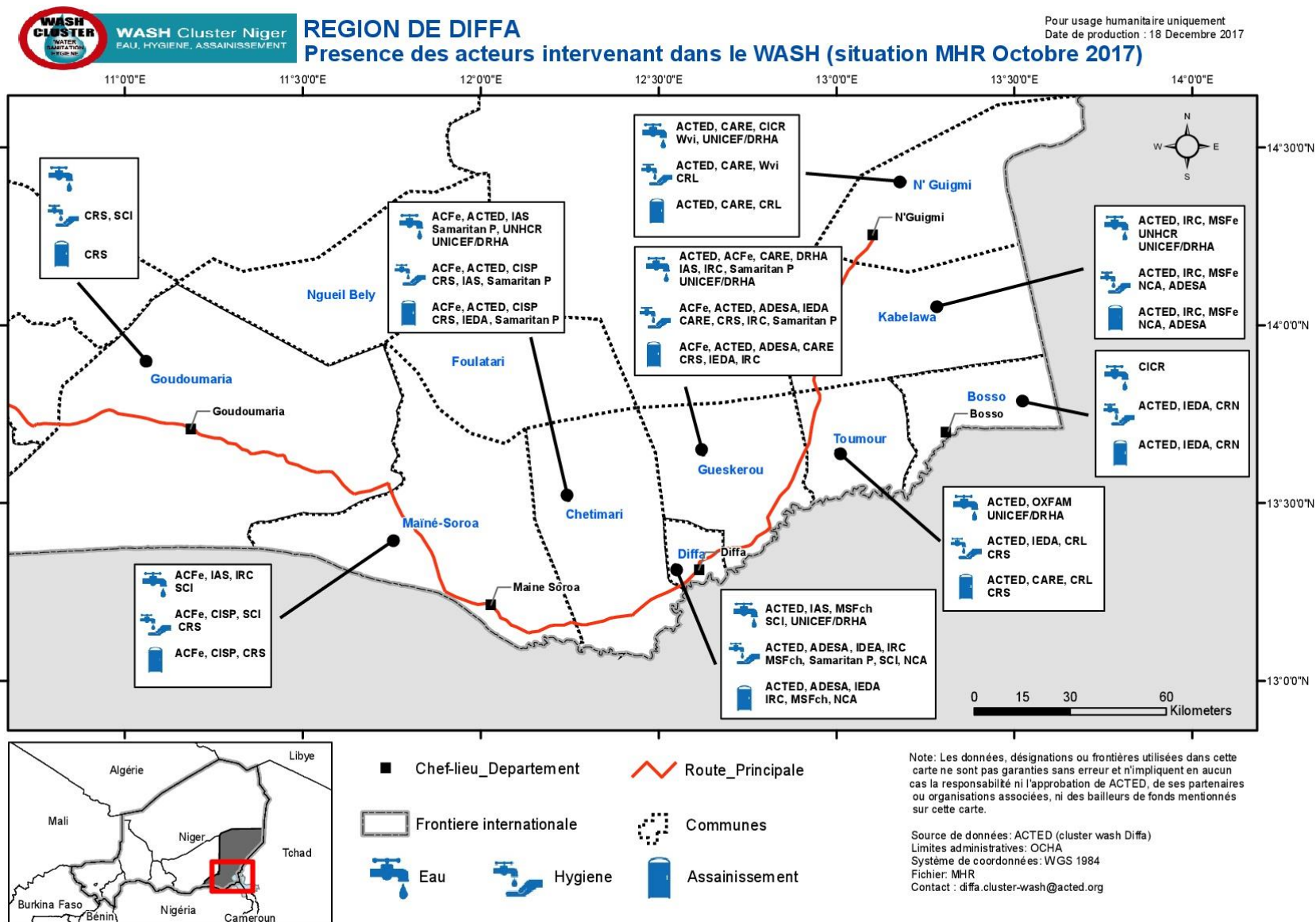
## 2. Identification des acteurs: humanitaires et de développement

Les principales ONG et confédérations sont :

ACTED	CISP	MSF
ACF	CRL	NCA
ADESA	IAC	Samaritanian's Purse
CARE	IEDA	SCI
CICR	IRC	World Vision

- ONG sont porteuses des projets humanitaires
- Confédération des ONGs: OXFAM
- Programmes des Nations Unies : UNICEF, PNUD, UNHCR « interventions mixtes ».
- Projet : PGRC-DU (Urgence).

# Présence des acteurs WASH dans la région de Diffa





# 3. Cartographie des actions et typologie

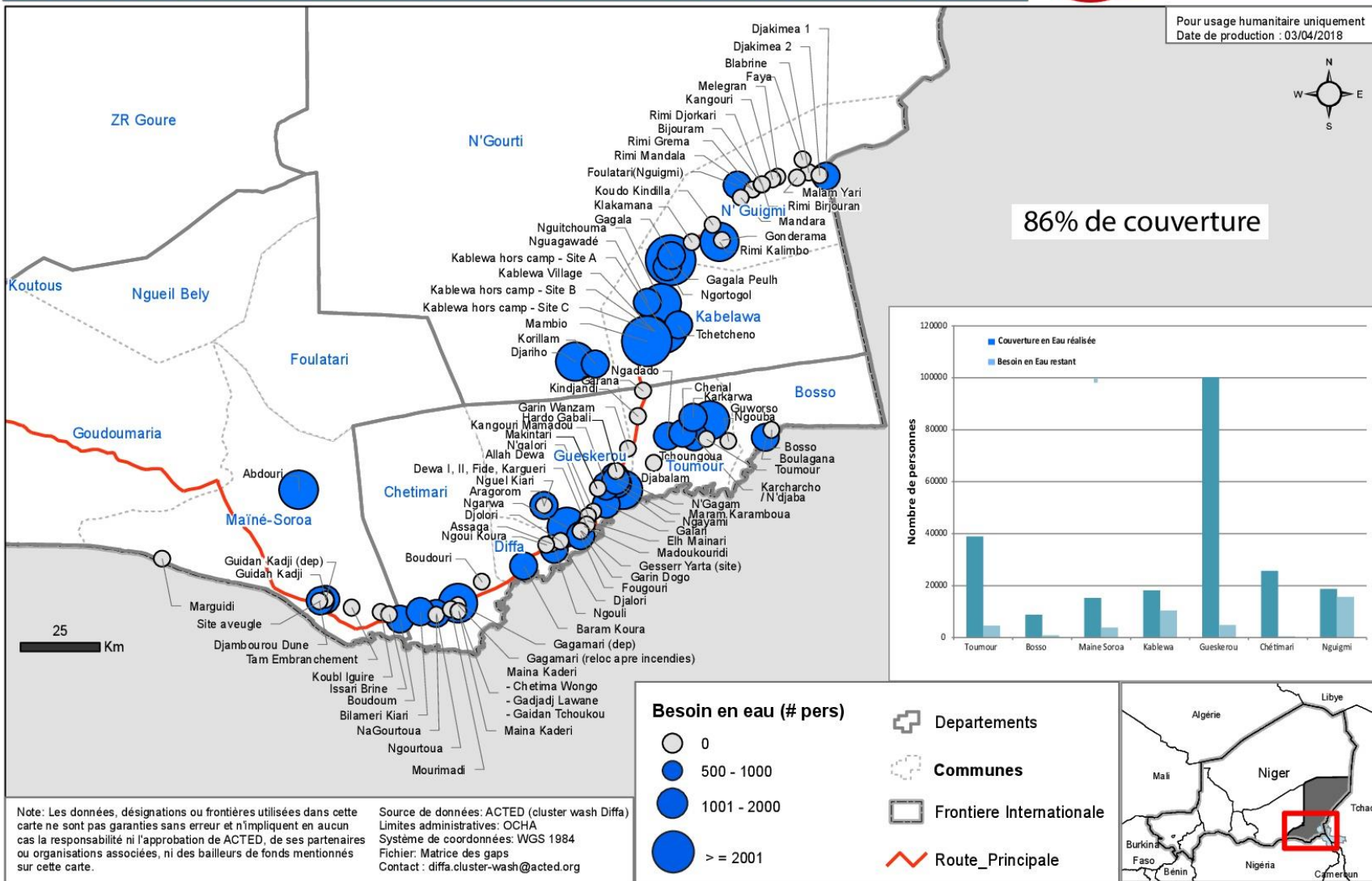
NIGER: REGION DE DIFFA

CARTOGRAPHIE DES BESOINS EN POINTS D'EAU SUR LES SITES DREC - MARS 2018



WASH Cluster Niger  
EAU, HYGIENE, ASSAINISSEMENT

Pour usage humanitaire uniquement  
Date de production : 03/04/2018



# 3. Cartographie des actions et typologie

## NIGER: REGION DE DIFFA CARTOGRAPHIE DES BESOINS EN LATRINES SUR LES SITES DREC - MARS 2018

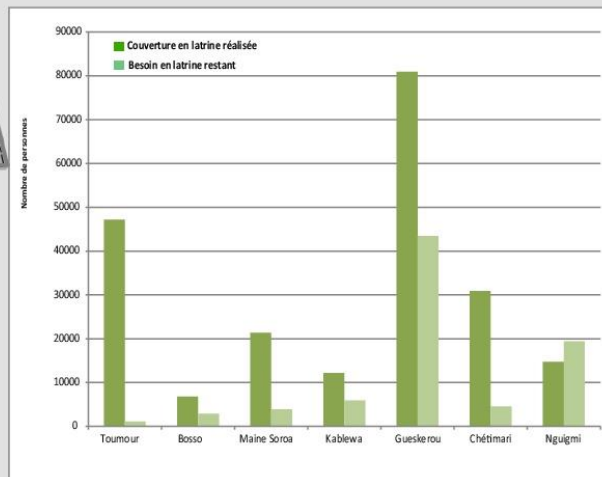


WASH Cluster Niger  
EAU, HYGIENE, ASSAINISSEMENT

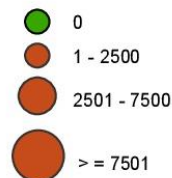
Pour usage humanitaire uniquement  
Date de production : 03/04/2018



69% de couverture



Besoin en Latrines (# pers)



Departements

Communes

Frontiere Internationale

Route\_Principale



Note: Les données, désignations ou frontières utilisées dans cette carte ne sont pas garanties sans erreur et n'impliquent en aucun cas la responsabilité ni l'approbation de ACTED, de ses partenaires ou organisations associées, ni des bailleurs de fonds mentionnés sur cette carte.

Source de données: ACTED (cluster wash Diffa)  
Limites administratives: OCHA  
Système de coordonnées: WGS 1984  
Fichier: Matrice des gaps  
Contact : diffa.cluster-wash@acted.org



## 4. Synergies entre les acteurs

- Leadership de la DRHA : Animation du GT WASH.



Permet une meilleure coordination des acteurs à travers des échanges d'information sur leur :

- Positionnement des acteurs,
- Activités,
- Identification des gaps.

## 5. Transition entre humanitaire et développement

Développement = Réalisation des points d'eau à statut durable permettant d'améliorer les indicateurs d'eau et d'assainissement de la Commune, du Département et de la Région.



Commence à partir des investissements programmés dans les outils de planification (PLEA, PDR, Document de stratégie du secteur...)

## Situation actuelle dans la région de Diffa

- 90% activités de développement (AEP, PEA). Investissements structurants du fait de l'accalmie et la tendance vers la sédentarisation des populations.
- 10% activités humanitaires (Water Trucking et des forages à faible coût).

## Kintchandi: Zone en transition entre humanitaire et développement

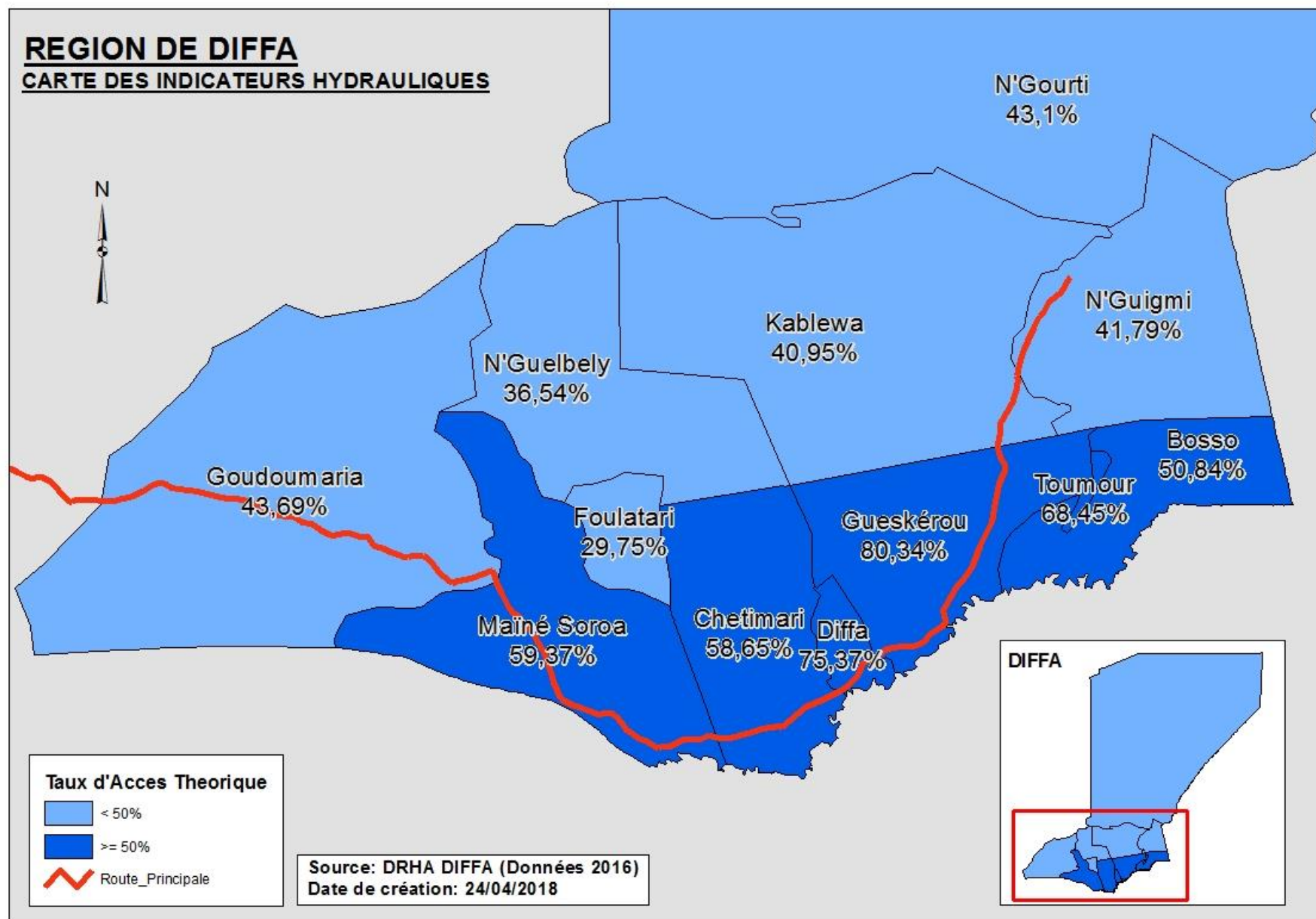
- Besoin humanitaire de 1,500 habitants en 2015 à près de 20,000 personnes.
- Water Trucking, Chloration de l'eau et mesures d'hygiène et assainissement.
- Réhabilitation/Optimisation de l'AEP existante.
- Construction nouvelle AEP.
- Gestion déléguée.

## 5. Evaluation de l'efficacité de l'aide

- Expérience de la mise en œuvre du PASEHA 2.
- Contexte actuel de transfert des compétences et des ressources aux Communes.
- Flexibilité de l'approche.
- Faible impact des ONG sur les indicateurs hydrauliques de la région.



# Cartes des indicateurs hydrauliques



## 6. Etude de cas : la réponse humanitaire à la situation de crise qu'a connue la région de Diffa.

- Bien de nombreux acteurs mais besoins essentiels non couvert.
- Plus de 247 000 personnes sont toujours déplacées dans la région et dépendent de l'aide humanitaire pour survivre.
- Malgré la coordination, la tendance de « plantage de drapeaux » persiste.

***Je vous remercie  
pour votre attention***